

GMINNA EWIDENCJA ZABYTKÓW CHWARSTNICA

KARTY ADRESOWE

Chwarstnica.....	3
Kościół pod wezwaniem Św. Trójcy	3
Dawny cmentarz przykościelny	4
Budynek mieszkalny nr 7 (plebania)	5
Magazyn (stacja kolejowa)	6
Budynek poczekalni (stacja kolejowa)	7
Budynek mieszkalny (stacja kolejowa)	8
przybudówka (stacja kolejowa)	9
Budynek mieszkalny – Krótka nr 2(zabudowa zagrodowa).....	10
Budynki gospodarcze – Krótka nr 2	11
Budynek gospodarczy – Krótka nr 4	12
Budynek mieszkalny i gospodarczy – Okrężna nr 6.....	13
Budynek mieszkalny – Gryfińska 17.....	14
Budynek gospodarczy – Gryfińska 17.....	15
Budynek mieszkalny – Gryfińska 21.....	16
Budynek mieszkalny – Gryfińska 23.....	17
Budynek gospodarczy – Gryfińska 40.....	18
Budynek mieszkalny – Gryfińska 41, 43.....	19
Budynek mieszkalny i gospodarczy – Gryfińska 45.....	20
Budynek mieszkalny –Gryfińska nr 47.....	21
Budynki gospodarcze –Gryfińska nr 47	22
Budynek mieszkalny –Gryfińska nr 48.....	23
Budynki gospodarcze –Gryfińska nr 48	24
Budynki gospodarcze –Polna 2, 2a, 2b.....	25
Budynki gospodarcze –Polna 7.....	26
Budynki mieszkalny – Gryfińska 49.....	27
Budynek mieszkalny – Gryfińska 31, 31a.....	28
Budynek mieszkalny – Gryfińska 26.....	29
Budynki gospodarcze – Gryfińska 26.....	30
Budynki gospodarcze – Gryfińska 24.....	31

GMINNA EWIDENCJA ZABYTKÓW CHWARSTNICA

Budynki gospodarcze – Kościelna 2.....	32
Budynek mieszkalny – Gryfińska 20.....	33
Budynek mieszkalny – Gryfińska 13.....	34
Budynek mieszkalny – Gryfińska 4.....	35
Budynki gospodarcze – Gryfińska 4.....	36
Budynek mieszkalny – Gryfińska 3.....	37
Budynek gospodarczy – ul. Gryfińska.....	38
Stanowisko nr 3 – AZP 34-06/69.....	39
Pracownia krzemieniarska z epoki neolitu - stanowisko nr 27 – AZP 34-06/85.....	40
Pracownia krzemieniarska z epoki neolitu, osada z okresu neolitu - brązu - stanowisko nr 28 – AZP 34-06/86.....	41
Punkt osadniczy ze starożytności - stanowisko nr 29 – AZP 34-06/87.....	42
Punkt osadniczy ze starożytności - stanowisko nr 30 – AZP 34-06/88.....	43
Punkt osadniczy ze starożytności - stanowisko nr 31 – AZP 34-06/89.....	44

GMINNA EWIDENCJA ZABYTKÓW CHWARSTNICA

GEZ	KARTA ADRESOWA ZABYTKU NIERUCHOMEGO	3. Miejscowość
1. Nazwa Kościół pod wezwaniem Św. Trójcy	2. Czas powstania XIII/XIV w., Koniec XV w.	Chwarstnica
8. Fotografia z opisem wskazującym orientację albo mapę z zaznaczeniem stanowiskiem archeologicznym		4. Adres Chwarstnica
		5. Przynależność administracyjna Województwo Zachodniopomorskie Powiat Gryfiński Gmina Gryfino
		6. Forma ochrony <u>Wpis do rejestru zabytków.</u> z dnia 12 listopad 1958,. pod nr 326. <u>Księgi rejestru zabytków województwa zachodniopomorskiego nr:</u> A-1007
		7. Opracowanie karty adresowej (autor, data i podpis) Piotr Górkiewicz, 12.2012

GMINNA EWIDENCJA ZABYTKÓW CHWARSTNICA

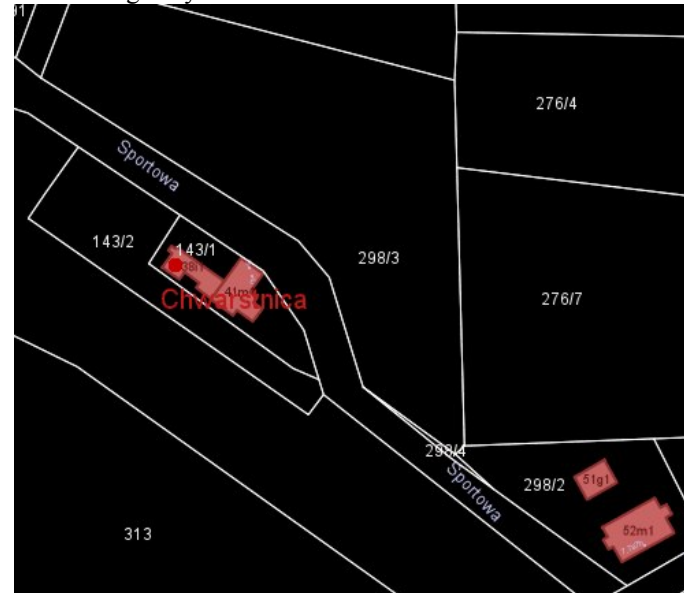
GEZ	KARTA ADRESOWA ZABYTKU NIERUCHOMEGO	3. Miejscowość
1. Nazwa	2. Czas powstania	Chwarstnica
Dawny cmentarz przykościelny	XIII- XIV w /XVI w	
8. Fotografia z opisem wskazującym orientację albo mapę z zaznaczeniem stanowiskiem archeologicznym		4. Adres
 		Chwarstnica
		5. Przynależność administracyjna
		Województwo Zachodniopomorskie Powiat Gryfiński Gmina Gryfino
		6. Forma ochrony <u>Księgi rejestru zabytków województwa zachodniopomorskiego</u> <u>nr: A-1007 z dnia 11.2012r., decyzja DZ.5130.31.2012AR</u>
		7. Opracowanie karty adresowej (autor, data i podpis) Piotr Górkiewicz, 12.2012

GMINNA EWIDENCJA ZABYTKÓW CHWARSTNICA

GEZ	KARTA ADRESOWA ZABYTKU NIERUCHOMEGO		3. Miejscowość
1. Nazwa	2. Czas powstania		Chwarstnica
Budynek mieszkalny nr 7 (plebania)	2 poł. XIX w.		
8. Fotografia z opisem wskazującym orientację albo mapę z zaznaczeniem stanowiskiem archeologicznym			4. Adres
			ul. Kościelna 7
			5. Przynależność administracyjna
			Województwo Zachodniopomorskie
			Powiat Gryfiński
			Gmina Gryfino
			6. Forma ochrony
			7. Opracowanie karty adresowej (autor, data i podpis) Piotr Górkiewicz, 12.2012

GMINNA EWIDENCJA ZABYTKÓW CHWARSTNICA



GEZ	KARTA ADRESOWA ZABYTKU NIERUCHOMEGO		3. Miejscowość
1. Nazwa	2. Czas powstania		Chwarstnica
Magazyn (stacja kolejowa)	2 połowa 1895 r.		
8. Fotografia z opisem wskazującym orientację albo mapę z zaznaczeniem stanowiskiem archeologicznym			4. Adres
			Sportowa 3, 3a
			5. Przynależność administracyjna
			Województwo Zachodniopomorskie
			Powiat Gryfiński
			Gmina Gryfino
			6. Forma ochrony
			7. Opracowanie karty adresowej (autor, data i podpis)
			Piotr Górkiewicz, 12.2012



GMINNA EWIDENCJA ZABYTKÓW CHWARSTNICA

GEZ	KARTA ADRESOWA ZABYTKU NIERUCHOMEGO		3. Miejscowość
1. Nazwa	2. Czas powstania		Chwarstnica
Budynek poczekalni (stacja kolejowa))	2 połowa 1895 r		
8. Fotografia z opisem wskazującym orientację albo mapę z zaznaczeniem stanowiskiem archeologicznym			4. Adres
			Sportowa 3, 3a
			5. Przynależność administracyjna
			Województwo Zachodniopomorskie
			Powiat Gryfiński
			Gmina Gryfino
			6. Forma ochrony
			7. Opracowanie karty adresowej (autor, data i podpis)
			Piotr Górkiewicz, 12.2012

GMINNA EWIDENCJA ZABYTKÓW CHWARSTNICA

GEZ	KARTA ADRESOWA ZABYTKU NIERUCHOMEGO		3. Miejscowość
1. Nazwa	2. Czas powstania		Chwarstnica
Budynek mieszkalny (stacja kolejowa)	2 połowa 1895 r		
8. Fotografia z opisem wskazującym orientację albo mapę z zaznaczeniem stanowiskiem archeologicznym			4. Adres
			Sportowa 3, 3a
			5. Przynależność administracyjna
			Województwo Zachodniopomorskie Powiat Gryfiński Gmina Gryfino
			6. Forma ochrony
			7. Opracowanie karty adresowej (autor, data i podpis) Piotr Górkiewicz, 12.2012

GMINNA EWIDENCJA ZABYTKÓW CHWARSTNICA


GEZ	KARTA ADRESOWA ZABYTKU NIERUCHOMEGO		3. Miejscowość
1. Nazwa	2. Czas powstania		Chwarstnica
przybudówka (stacja kolejowa)	2 połowa XX w.r		
8. Fotografia z opisem wskazującym orientację albo mapę z zaznaczeniem stanowiskiem archeologicznym			4. Adres
			Sportowa 3, 3a
			5. Przynależność administracyjna
			Województwo Zachodniopomorski Powiat Gryfiński Gmina Gryfino
			6. Forma ochrony
			7. Opracowanie karty adresowej (autor, data i podpis)
			Piotr Górkiewicz, 12.2012

GMINNA EWIDENCJA ZABYTKÓW CHWARSTNICA

GEZ	KARTA ADRESOWA ZABYTKU NIERUCHOMEGO		3. Miejscowość
1. Nazwa	2. Czas powstania		Chwarstnica
Budynek mieszkalny – Krótka nr 2(zabudowa zagrodowa)	2 poł XIX w.		
8. Fotografia z opisem wskazującym orientację albo mapę z zaznaczeniem stanowiskiem archeologicznym			4. Adres
			ul. Krótka 2
			5. Przynależność administracyjna
			Województwo Zachodniopomorski
			Powiat Gryfiński
			Gmina Gryfino
			6. Forma ochrony
			7. Opracowanie karty adresowej (autor, data i podpis)
			Piotr Górkiewicz, 12.2012

WYKREŚLONO

GMINNA EWIDENCJA ZABYTKÓW CHWARSTNICA

GEZ		KARTA ADRESOWA ZABYTKU NIERUCHOMEGO		3. Miejscowość
1. Nazwa		2. Czas powstania		Chwarstnica
Budynki gospodarcze – Krótka nr 2		2 poł XIX w.		
8. Fotografia z opisem wskazującym orientację albo mapę z zaznaczeniem stanowiskiem archeologicznym				4. Adres
				ul. Krótka 2
				5. Przynależność administracyjna
				Województwo Zachodniopomorskie Powiat Gryfiński Gmina Gryfino
				6. Forma ochrony
				7. Opracowanie karty adresowej (autor, data i podpis) Piotr Górkwicz, 12.2012

GMINNA EWIDENCJA ZABYTKÓW CHWARSTNICA

GEZ	KARTA ADRESOWA ZABYTKU NIERUCHOMEGO		3. Miejscowość	
1. Nazwa Budynek gospodarczy – Krótka nr 4	2. Czas powstania 2 poł XIX w		Chwarstnica	
8. Fotografia z opisem wskazującym orientację albo mapę z zaznaczeniem stanowiskiem archeologicznym			4. Adres	
				ul. Krótka 4
				5. Przynależność administracyjna Województwo Zachodniopomorskie Powiat Gryfiński Gmina Gryfino
			6. Forma ochrony	
			7. Opracowanie karty adresowej (autor, data i podpis) Piotr Górkiewicz, 12.2012	

GMINNA EWIDENCJA ZABYTKÓW CHWARSTNICA

GEZ	KARTA ADRESOWA ZABYTKU NIERUCHOMEGO		3. Miejscowość
1. Nazwa	2. Czas powstania		Chwarstnica
Budynek mieszkalny i gospodarczy – Okrężna nr 6	Początek XX w.,		
8. Fotografia z opisem wskazującym orientację albo mapę z zaznaczeniem stanowiskiem archeologicznym			4. Adres
			ul. Okrężna 6
			5. Przynależność administracyjna
			Województwo Zachodniopomorskie
			Powiat Gryfiński
			Gmina Gryfino
			6. Forma ochrony
			7. Opracowanie karty adresowej (autor, data i podpis)
			Piotr Górkiewicz, 12.2012

GMINNA EWIDENCJA ZABYTKÓW CHWARSTNICA

GEZ	KARTA ADRESOWA ZABYTKU NIERUCHOMEGO		3. Miejscowość
1. Nazwa	2. Czas powstania		Chwarstnica
Budynek mieszkalny – Gryfińska 17	koniec XIX w.,		
8. Fotografia z opisem wskazującym orientację albo mapę z zaznaczeniem stanowiskiem archeologicznym			4. Adres
			ul. Gryfińska 17
			5. Przynależność administracyjna
			Województwo Zachodniopomorskie
			Powiat Gryfiński
			Gmina Gryfino
			6. Forma ochrony
			7. Opracowanie karty adresowej (autor, data i podpis)
			Piotr Górkiewicz, 12.2012





GMINNA EWIDENCJA ZABYTKÓW CHWARSTNICA

GEZ	KARTA ADRESOWA ZABYTKU NIERUCHOMEGO		3. Miejscowość
1. Nazwa	2. Czas powstania		Chwarstnica
Budynek gospodarczy – Gryfińska 17	pocz XX w.,		
8. Fotografia z opisem wskazującym orientację albo mapę z zaznaczeniem stanowiskiem archeologicznym			4. Adres
 			ul. Gryfińska 17
			5. Przynależność administracyjna
			Województwo Zachodniopomorskie Powiat Gryfiński Gmina Gryfino
			6. Forma ochrony
			7. Opracowanie karty adresowej (autor, data i podpis) Piotr Górkiewicz, 12.2012

GMINNA EWIDENCJA ZABYTKÓW CHWARSTNICA

GEZ	KARTA ADRESOWA ZABYTKU NIERUCHOMEGO		3. Miejscowość
1. Nazwa	2. Czas powstania		Chwarstnica
Budynek mieszkalny – Gryfińska 21	XIX/XX w		
8. Fotografia z opisem wskazującym orientację albo mapę z zaznaczeniem stanowiskiem archeologicznym			4. Adres
 			Gryfińska 21 ...
			5. Przynależność administracyjna
			Województwo Zachodniopomorskie Powiat Gryfiński Gmina Gryfino
			6. Forma ochrony
			7. Opracowanie karty adresowej (autor, data i podpis) Piotr Górkwicz, 12.2012

GMINNA EWIDENCJA ZABYTKÓW CHWARSTNICA

GEZ	KARTA ADRESOWA ZABYTKU NIERUCHOMEGO		3. Miejscowość
1. Nazwa Budynek mieszkalny – Gryfińska 23	2. Czas powstania Koniec XIX w.		Chwarstnica
8. Fotografia z opisem wskazującym orientację albo mapę z zaznaczeniem stanowiskiem archeologicznym			4. Adres
			
			ul. Gryfińska 23
			5. Przynależność administracyjna Województwo Zachodniopomorskie Powiat Gryfiński Gmina Gryfino
			6. Forma ochrony
			7. Opracowanie karty adresowej (autor, data i podpis) Piotr Górkiewicz, 12.2012


GMINNA EWIDENCJA ZABYTKÓW CHWARSTNICA

GEZ	KARTA ADRESOWA ZABYTKU NIERUCHOMEGO	3. Miejscowość
<p>1. Nazwa</p> <p>Budynek gospodarczy – Gryfińska 40</p>	<p>2. Czas powstania</p> <p>Pocz. XX w.</p>	<p>Chwarstnica</p>
<p>8. Fotografia z opisem wskazującym orientację albo mapę z zaznaczeniem stanowiskiem archeologicznym</p>		<p>4. Adres</p> <p>Gryfińska 40</p>
		<p>5. Przynależność administracyjna</p> <p>Województwo Zachodniopomorskie Powiat Gryfiński Gmina Gryfino</p>
		<p>6. Forma ochrony</p>
		<p>7. Opracowanie karty adresowej (autor, data i podpis)</p> <p>Piotr Górkiewicz, 12.2012</p>

GEZ	KARTA ADRESOWA ZABYTKU NIERUCHOMEGO		3. Miejscowość
1. Nazwa	Budynek mieszkalny – Gryfińska 41, 43	2. Czas powstania XIX/XX w.,	Chwarstnica
8. Fotografia z opisem wskazującym orientację albo mapę z zaznaczeniem stanowiskiem archeologicznym			4. Adres
			ul. Gryfińska 41, 43
			5. Przynależność administracyjna
			Województwo Zachodniopomorskie Powiat Gryfiński Gmina Gryfino
			6. Forma ochrony
			7. Opracowanie karty adresowej (autor, data i podpis) Piotr Górkiewicz, 12.2012

WYKREŚLONO

GMINNA EWIDENCJA ZABYTKÓW CHWARSTNICA

GEZ	KARTA ADRESOWA ZABYTKU NIERUCHOMEGO		3. Miejscowość	
1. Nazwa Budynek mieszkalny i gospodarczy – Gryfińska 45	2. Czas powstania XIX/XX		Chwarstnica	
8. Fotografia z opisem wskazującym orientację albo mapę z zaznaczeniem stanowiskiem archeologicznym			4. Adres ul. Gryfińska 45	
				5. Przynależność administracyjna Województwo Zachodniopomorskie Powiat Gryfiński Gmina Gryfino
			6. Forma ochrony	
			7. Opracowanie karty adresowej (autor, data i podpis) Piotr Górkiewicz, 12.2012	



GMINNA EWIDENCJA ZABYTKÓW CHWARSTNICA

GEZ	KARTA ADRESOWA ZABYTKU NIERUCHOMEGO		3. Miejscowość
1. Nazwa	2. Czas powstania XIX/XX		Chwarstnica
Budynek mieszkalny –Gryfińska nr 47			
8. Fotografia z opisem wskazującym orientację albo mapę z zaznaczeniem stanowiskiem archeologicznym			4. Adres ul. Gryfińska 47
<div style="display: flex; justify-content: space-around;">   </div>			5. Przynależność administracyjna
			Województwo Zachodniopomorskie Powiat Gryfiński Gmina Gryfino
			6. Forma ochrony
			7. Opracowanie karty adresowej (autor, data i podpis) Piotr Górkiewicz, 12.2012


GMINNA EWIDENCJA ZABYTKÓW CHWARSTNICA

GEZ	KARTA ADRESOWA ZABYTKU NIERUCHOMEGO		3. Miejscowość
1. Nazwa	2. Czas powstania		Chwarstnica
Budynki gospodarcze –Gryfińska nr 47	XIX/XX		
8. Fotografia z opisem wskazującym orientację albo mapę z zaznaczeniem stanowiskiem archeologicznym			4. Adres
			ul. Gryfińska 47
			5. Przynależność administracyjna
			Województwo Zachodniopomorskie
			Powiat Gryfiński
			Gmina Gryfino
			6. Forma ochrony
			7. Opracowanie karty adresowej (autor, data i podpis)
			Piotr Górkiewicz, 12.2012



GMINNA EWIDENCJA ZABYTKÓW CHWARSTNICA

GEZ	KARTA ADRESOWA ZABYTKU NIERUCHOMEGO	
1. Nazwa Budynek mieszkalny –Gryfińska nr 48	2. Czas powstania XIX/XX	3. Miejscowość Chwarstnica
8. Fotografia z opisem wskazującym orientację albo mapę z zaznaczeniem stanowiskiem archeologicznym		4. Adres ul. Gryfińska 48
		5. Przynależność administracyjna Województwo Zachodniopomorskie Powiat Gryfiński Gmina Gryfino
		6. Forma ochrony
		7. Opracowanie karty adresowej (autor, data i podpis) Piotr Górkwicz, 12.2012

GMINNA EWIDENCJA ZABYTKÓW CHWARSTNICA

GEZ	KARTA ADRESOWA ZABYTKU NIERUCHOMEGO		3. Miejscowość	
1. Nazwa	2. Czas powstania XIX/XX		Chwarstnica	
Budynki gospodarcze –Gryfińska nr 48				
8. Fotografia z opisem wskazującym orientację albo mapę z zaznaczeniem stanowiskiem archeologicznym			4. Adres ul. Gryfińska 48	
				5. Przynależność administracyjna
				Województwo Zachodniopomorskie Powiat Gryfiński Gmina Gryfino
			6. Forma ochrony	
			7. Opracowanie karty adresowej (autor, data i podpis) Piotr Górkwicz, 12.2012	

GMINNA EWIDENCJA ZABYTKÓW CHWARSTNICA

GEZ	KARTA ADRESOWA ZABYTKU NIERUCHOMEGO		3. Miejscowość
1. Nazwa	2. Czas powstania		Chwarstnica
Budynki gospodarcze –Polna 2, 2a, 2b	XIX/XX		
8. Fotografia z opisem wskazującym orientację albo mapę z zaznaczeniem stanowiskiem archeologicznym			4. Adres
 			ul. Polna 2, 2a, 2b
			5. Przynależność administracyjna
			Województwo Zachodniopomorskie
			Powiat Gryfiński
			Gmina Gryfino
			6. Forma ochrony
			7. Opracowanie karty adresowej (autor, data i podpis) Piotr Górkiewicz, 12.2012

GMINNA EWIDENCJA ZABYTKÓW CHWARSTNICA

GEZ	KARTA ADRESOWA ZABYTKU NIERUCHOMEGO	
1. Nazwa Budynki gospodarcze –Polna 7	2. Czas powstania XIX/XX	3. Miejscowość Chwarstnica
8. Fotografia z opisem wskazującym orientację albo mapę z zaznaczeniem stanowiskiem archeologicznym		4. Adres ul. Polna 7
<div style="display: flex; justify-content: space-between;">   </div>		5. Przynależność administracyjna Województwo Zachodniopomorskie Powiat Gryfiński Gmina Gryfino
		6. Forma ochrony
		7. Opracowanie karty adresowej (autor, data i podpis) Piotr Górkiewicz, 12.2012

GMINNA EWIDENCJA ZABYTKÓW CHWARSTNICA

GEZ	KARTA ADRESOWA ZABYTKU NIERUCHOMEGO		3. Miejscowość
1. Nazwa	2. Czas powstania XIX/XX		Chwarstnica
Budynki mieszkalny – Gryfińska 49			
8. Fotografia z opisem wskazującym orientację albo mapę z zaznaczeniem stanowiskiem archeologicznym			4. Adres ul. Gryfińska 49
 			5. Przynależność administracyjna
			Województwo Zachodniopomorskie Powiat Gryfiński Gmina Gryfino
			6. Forma ochrony
			7. Opracowanie karty adresowej (autor, data i podpis) Piotr Górkiewicz, 12.2012

GMINNA EWIDENCJA ZABYTKÓW CHWARSTNICA

GEZ	KARTA ADRESOWA ZABYTKU NIERUCHOMEGO		3. Miejscowość
1. Nazwa Budynek mieszkalny – Gryfińska 31, 31a	2. Czas powstania 2 poł XIX.		Chwarstnica
8. Fotografia z opisem wskazującym orientację albo mapę z zaznaczeniem stanowiskiem archeologicznym			4. Adres
			
			ul. Gryfińska 31, 31a
			5. Przynależność administracyjna Województwo Zachodniopomorskie Powiat Gryfiński Gmina Gryfino
			6. Forma ochrony
			7. Opracowanie karty adresowej (autor, data i podpis) Piotr Górkiewicz, 12.2012

GMINNA EWIDENCJA ZABYTKÓW CHWARSTNICA


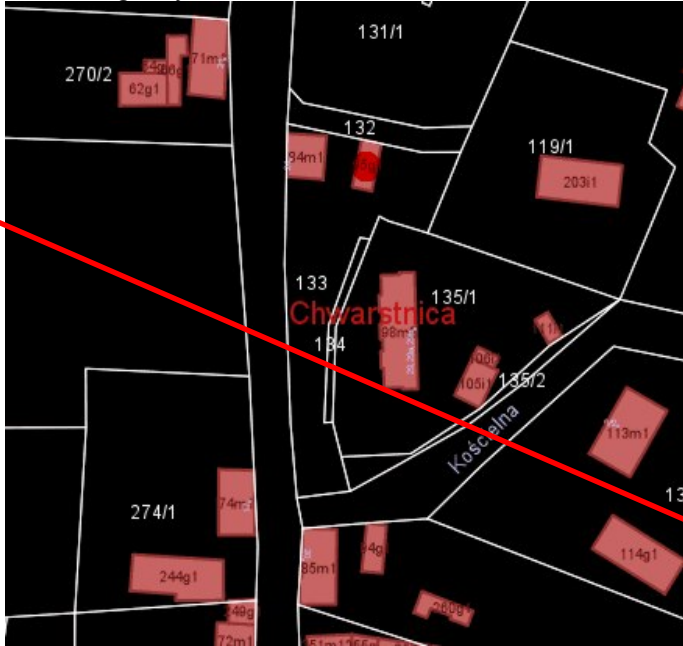
GEZ	KARTA ADRESOWA ZABYTKU NIERUCHOMEGO		3. Miejscowość
1. Nazwa	2. Czas powstania	Chwarstnica	
Budynek mieszkalny – Gryfińska 26	XIX/XX		
8. Fotografia z opisem wskazującym orientację albo mapę z zaznaczeniem stanowiskiem archeologicznym			4. Adres
<div style="display: flex; justify-content: space-between;"> <div style="width: 45%; text-align: center;">  </div> <div style="width: 45%; text-align: center;">  </div> </div>			ul. Gryfińska 26
			5. Przynależność administracyjna
			Województwo Zachodniopomorskie Powiat Gryfiński Gmina Gryfino
			6. Forma ochrony
			7. Opracowanie karty adresowej (autor, data i podpis) Piotr Górkiewicz, 12.2012

GMINNA EWIDENCJA ZABYTKÓW CHWARSTNICA


GEZ	KARTA ADRESOWA ZABYTKU NIERUCHOMEGO		3. Miejscowość
1. Nazwa	2. Czas powstania		Chwarstnica
Budynki gospodarcze – Gryfińska 26	2 poł XIX w.		
8. Fotografia z opisem wskazującym orientację albo mapę z zaznaczeniem stanowiskiem archeologicznym			4. Adres
			ul. Gryfińska 26
			5. Przynależność administracyjna
			Województwo Zachodniopomorskie Powiat Gryfiński Gmina Gryfino
			6. Forma ochrony
			7. Opracowanie karty adresowej (autor, data i podpis) Piotr Górkiewicz, 12.2012

WYKREŚLONO

GMINNA EWIDENCJA ZABYTKÓW CHWARSTNICA

GEZ		KARTA ADRESOWA ZABYTKU NIERUCHOMEGO		3. Miejscowość
1. Nazwa		2. Czas powstania		Chwarstnica
Budynki gospodarcze – Gryfińska 24		pocz. XX		
8. Fotografia z opisem wskazującym orientację albo mapę z zaznaczeniem stanowiskiem archeologicznym				4. Adres
				ul. Gryfińska 24
				5. Przynależność administracyjna
				Województwo Zachodniopomorskie
				Powiat Gryfiński
				Gmina Gryfino
				6. Forma ochrony
				7. Opracowanie karty adresowej (autor, data i podpis)
				Piotr Górkiewicz, 12.2012

GMINNA EWIDENCJA ZABYTKÓW CHWARSTNICA



GEZ	KARTA ADRESOWA ZABYTKU NIERUCHOMEGO		3. Miejscowość
1. Nazwa	2. Czas powstania		Chwarstnica
Budynki gospodarcze – Kościelna 2	pocz. XX w.		
8. Fotografia z opisem wskazującym orientację albo mapę z zaznaczeniem stanowiskiem archeologicznym			4. Adres
			ul. Kościelna 2
			5. Przynależność administracyjna
			Województwo Zachodniopomorskie
			Powiat Gryfiński
			Gmina Gryfino
			6. Forma ochrony
			7. Opracowanie karty adresowej (autor, data i podpis)
			Piotr Górkiewicz, 12.2012

WYKREŚLONO

GMINNA EWIDENCJA ZABYTKÓW CHWARSTNICA

GEZ		KARTA ADRESOWA ZABYTKU NIERUCHOMEGO		3. Miejscowość
1. Nazwa		2. Czas powstania		Chwarstnica
Budynek mieszkalny – Gryfińska 20		XIX/XX		
8. Fotografia z opisem wskazującą orientację albo mapę z zaznaczeniem stanowiskiem archeologicznym				4. Adres
				ul. Gryfińska 20
				5. Przynależność administracyjna
				Województwo Zachodniopomorskie Powiat Gryfiński Gmina Gryfino
				6. Forma ochrony
				7. Opracowanie karty adresowej (autor, data i podpis) Piotr Górkiewicz, 12.2012

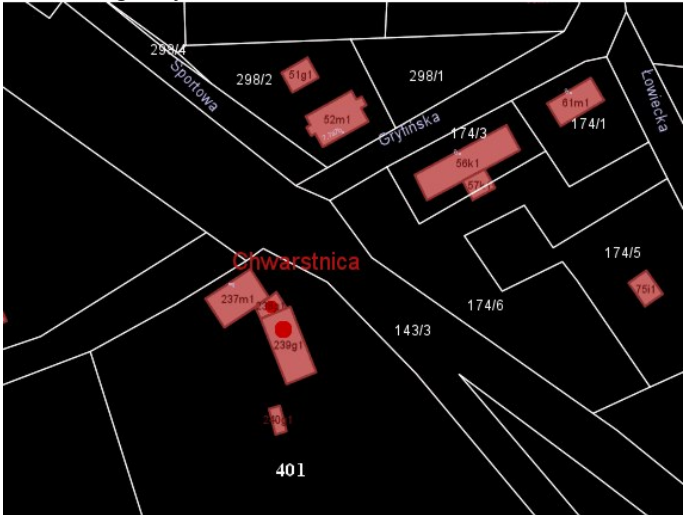
GMINNA EWIDENCJA ZABYTKÓW CHWARSTNICA


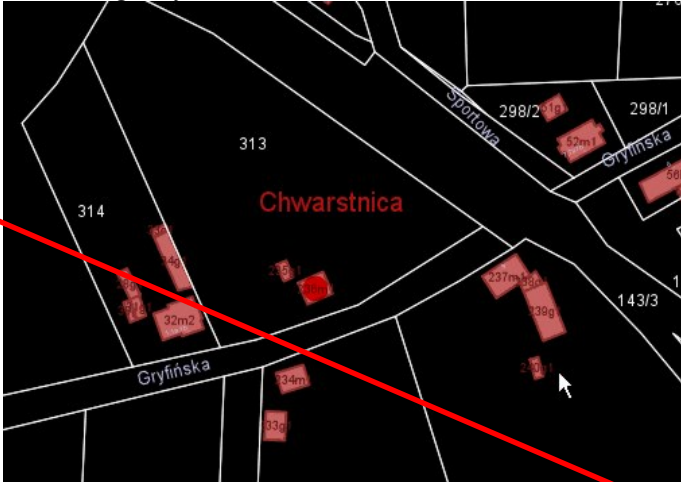
GEZ	KARTA ADRESOWA ZABYTKU NIERUCHOMEGO		3. Miejscowość
1. Nazwa	2. Czas powstania		Chwarstnica
Budynek mieszkalny – Gryfińska 13	XIX/XX		
8. Fotografia z opisem wskazującym orientację albo mapę z zaznaczeniem stanowiskiem archeologicznym			4. Adres
 			ul. Gryfińska 13
			5. Przynależność administracyjna
			Województwo Zachodniopomorskie Powiat Gryfiński Gmina Gryfino
			6. Forma ochrony
			7. Opracowanie karty adresowej (autor, data i podpis) Piotr Górkiewicz, 12.2012

GMINNA EWIDENCJA ZABYTKÓW CHWARSTNICA

GEZ	KARTA ADRESOWA ZABYTKU NIERUCHOMEGO		3. Miejscowość
1. Nazwa Budynek mieszkalny – Gryfińska 4	2. Czas powstania XIX/XX		Chwarstnica
8. Fotografia z opisem wskazującym orientację albo mapę z zaznaczeniem stanowiskiem archeologicznym			4. Adres
			
			4. Adres ul. Gryfińska 4
			5. Przynależność administracyjna Województwo Zachodniopomorskie Powiat Gryfiński Gmina Gryfino
			6. Forma ochrony
			7. Opracowanie karty adresowej (autor, data i podpis) Piotr Górkiewicz, 12.2012

GMINNA EWIDENCJA ZABYTKÓW CHWARSTNICA

GEZ	KARTA ADRESOWA ZABYTKU NIERUCHOMEGO		3. Miejscowość
1. Nazwa	2. Czas powstania XIX/XX		Chwarstnica
Budynki gospodarcze – Gryfińska 4			
8. Fotografia z opisem wskazującym orientację albo mapę z zaznaczeniem stanowiskiem archeologicznym			4. Adres ul. Gryfińska 4
			
		5. Przynależność administracyjna Województwo Zachodniopomorskie Powiat Gryfiński Gmina Gryfino	
			6. Forma ochrony
			7. Opracowanie karty adresowej (autor, data i podpis) Piotr Górkiewicz, 12.2012

GEZ		KARTA ADRESOWA ZABYTKU NIERUCHOMEGO		3. Miejscowość
1. Nazwa		2. Czas powstania		Chwarstnica
Budynek mieszkalny – Gryfińska 3		1 poł. XX w. lata 30-te.		
8. Fotografia z opisem wskazującym orientację albo mapę z zaznaczeniem stanowiskiem archeologicznym				4. Adres
				ul. Gryfińska 3
				5. Przynależność administracyjna
				Województwo Zachodniopomorskie Powiat Gryfiński Gmina Gryfino
				6. Forma ochrony
				7. Opracowanie karty adresowej (autor, data i podpis) Piotr Górkiewicz, 12.2012

GMINNA EWIDENCJA ZABYTKÓW CHWARSTNICA

GEZ	KARTA ADRESOWA ZABYTKU NIERUCHOMEGO		3. Miejscowość
1. Nazwa	2. Czas powstania		Chwarstnica
Budynek gospodarczy – ul. Gryfińska	1900		
8. Fotografia z opisem wskazującym orientację albo mapę z zaznaczeniem stanowiskiem archeologicznym			4. Adres
<div style="display: flex; justify-content: space-around;">   </div>			ul. Gryfińska
			5. Przynależność administracyjna
			Województwo Zachodniopomorskie Powiat Gryfiński Gmina Gryfino
			6. Forma ochrony
			7. Opracowanie karty adresowej (autor, data i podpis) Piotr Górkiewicz, 12.2012

GMINNA EWIDENCJA ZABYTKÓW CHWARSTNICA

GEZ	KARTA ADRESOWA ZABYTKU NIERUCHOMEGO		3. Miejscowość
1. Nazwa	2. Czas powstania		Chwarstnica
Stanowisko nr 3 – AZP 34-06/69			
8. Fotografia z opisem wskazującym orientację albo mapę z zaznaczeniem stanowiskiem archeologicznym			4. Adres
			Chwarstnica
			5. Przynależność administracyjna
			Województwo Zachodniopomorskie Powiat Gryfiński Gmina Gryfino
			6. Forma ochrony
			7. Opracowanie karty adresowej (autor, data i podpis) Piotr Górkiewicz, 12.2012

GMINNA EWIDENCJA ZABYTKÓW CHWARSTNICA

GEZ	KARTA ADRESOWA ZABYTKU NIERUCHOMEGO	3. Miejscowość
1. Nazwa Pracownia krzemieniarska z epoki neolitu - stanowisko nr 27 – AZP 34-06/85	2. Czas powstania Neolit - ok. 4500 do 1700 p.n.e.	Chwarstnica
8. Fotografia z opisem wskazującym orientację albo mapę z zaznaczeniem stanowiskiem archeologicznym		4. Adres Chwarstnica
		5. Przynależność administracyjna Województwo Zachodniopomorskie Powiat Gryfiński Gmina Gryfino
		6. Forma ochrony 7. Opracowanie karty adresowej (autor, data i podpis) Piotr Górkiewicz, 12.2012

GMINNA EWIDENCJA ZABYTKÓW CHWARSTNICA

GEZ	KARTA ADRESOWA ZABYTKU NIERUCHOMEGO		3. Miejscowość
1. Nazwa	Pracownia krzemieniarska z epoki neolitu, osada z okresu neolitu - brązu - stanowisko nr 28 – AZP 34-06/86		Chwarstnica
2. Czas powstania		Neolit - ok. 4500 do 1700 p.n.e./ Brąz 2200 -700 p.n.e.	
8. Fotografia z opisem wskazującym orientację albo mapę z zaznaczeniem stanowiskiem archeologicznym			4. Adres
			Chwarstnica
			5. Przynależność administracyjna
			Województwo Zachodniopomorskie Powiat Gryfiński Gmina Gryfino
			6. Forma ochrony
			7. Opracowanie karty adresowej (autor, data i podpis) Piotr Górkiewicz, 12.2012

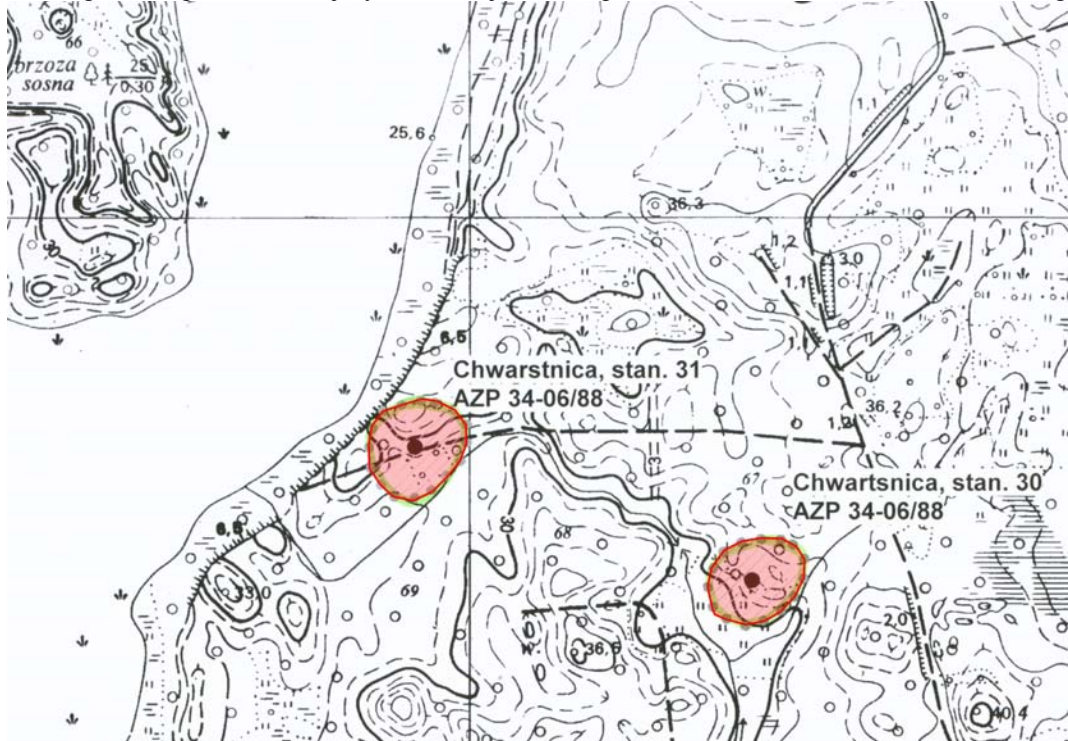
GMINNA EWIDENCJA ZABYTKÓW CHWARSTNICA

GEZ	KARTA ADRESOWA ZABYTKU NIERUCHOMEGO		3. Miejscowość
1. Nazwa	2. Czas powstania		Chwarstnica
Punkt osadniczy ze starożytności - stanowisko nr 29 – AZP 34-06/87		IV p.n.e. – 476 n.e.	
8. Fotografia z opisem wskazującym orientację albo mapę z zaznaczeniem stanowiskiem archeologicznym			4. Adres
			Chwarstnica
			5. Przynależność administracyjna
			Województwo Zachodniopomorskie Powiat Gryfiński Gmina Gryfino
			6. Forma ochrony
			7. Opracowanie karty adresowej (autor, data i podpis) Piotr Górkiewicz, 12.2012

GMINNA EWIDENCJA ZABYTKÓW CHWARSTNICA

GEZ	KARTA ADRESOWA ZABYTKU NIERUCHOMEGO		3. Miejscowość
1. Nazwa	Punkt osadniczy ze starożytności - stanowisko nr 30 – AZP 34-06/88		Chwarstnica
	2. Czas powstania		IV p.n.e. – 476 n.e.
8. Fotografia z opisem wskazującym orientację albo mapę z zaznaczeniem stanowiskiem archeologicznym			4. Adres
			Chwarstnica
			5. Przynależność administracyjna
			Województwo Zachodniopomorskie Powiat Gryfiński Gmina Gryfino
			6. Forma ochrony
			7. Opracowanie karty adresowej (autor, data i podpis) Piotr Górkiewicz, 12.2012

GMINNA EWIDENCJA ZABYTKÓW CHWARSTNICA

GEZ	KARTA ADRESOWA ZABYTKU NIERUCHOMEGO		3. Miejscowość
1. Nazwa	2. Czas powstania		Chwarstnica
Punkt osadniczy ze starożytności - stanowisko nr 31 – AZP 34-06/89	IV p.n.e. – 476 n.e.		
8. Fotografia z opisem wskazującym orientację albo mapę z zaznaczeniem stanowiskiem archeologicznym			4. Adres
			Chwarstnica
			5. Przynależność administracyjna
			Województwo Zachodniopomorskie Powiat Gryfiński Gmina Gryfino
			6. Forma ochrony
			7. Opracowanie karty adresowej (autor, data i podpis) Piotr Górkiewicz, 12.2012

GMINNA EWIDENCJA ZABYTKÓW CHWARSTNICA

Wykaz stanowisk archeologicznych w ramach strefy „W.II”:

- Chwarstnica, stan.2 (AZP: 34-06/70)
- Chwarstnica, stan. 3 (AZP: 34-06/69)
- Chwarstnica, stan. 8 (AZP: 34-06/21)

Wykaz stanowisk archeologicznych w ramach strefy „W. III”:

- Chwarstnia, stan. 1 (AZP: 34-06/61)
- Chwarstnica, stan. 4 (AZP: 34-06/762)
- Chwarstnica, stan, 5 (AZP: 34-06/71)
- Chwarstnica, stan. 7 (AZP: 34-06/20)
- Chwarstnica, stan. 10 (AZP: 34-06/23)
- Chwarstnica, stan. 11(AZP: 34-06/24)
- Chwarstnica, stan. 12 (AZP: 34-06/25)
- Chwarstnica, stan. 14 (AZP. 34-06/27)
- Chwarstnica, stan. 13 (AZP: 34-06/28)
- Chwarstnica, stan. 16 (AZP: 34-06/29)
- Chwarstnica, stan. 18 (AZP: 34-06/31)
- Chwarstnica, stan. 19 (AZP: 34-06/32)
- Chwarstnica, stan. 20 (AZP: 34-06/33)
- Chwarstnica, stan. 21 (AZP: 34-06/34)
- Chwarstnica, stan. 24 (AZP: 34-06/37)
- Chwarstnica, stan. 25 (AZP: 34-06/38)
- Chwarstnica, stan. 26 (AZP: 34-06/39)
- Chwarstnica, stan. 27 (AZP: 34-06/18)
- Chwarstnica, stan. 28 (AZP: 34-06/26)
- Chwarstnica, stan. 29 (AZP: 34-06/27)